
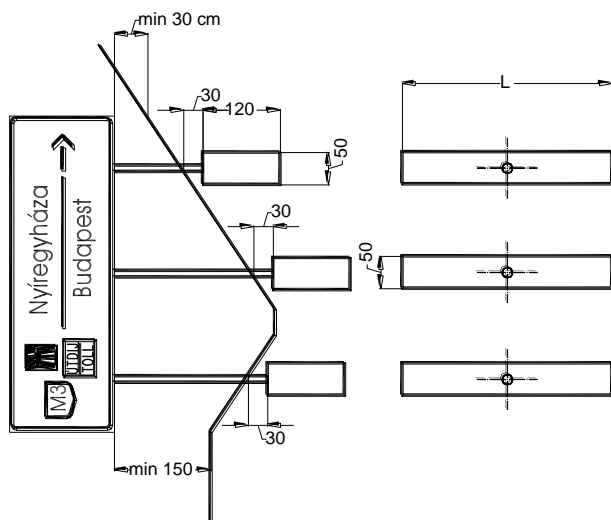


Tervező szervezet: CÍVIS KOMPLEX MÉRNÖK KFT 4030 Debrecen, Gizella utca 13/D Tel.: 06-30-582-7229 E-mail: info@ckmkft.hu					
Megbízó: Nyíregyháza Város Önkormányzata 4401 Nyíregyháza, Kossuth tér 1.		Tervszám: CKM-042-4/2017	Dátum: 2017. december		
Projekt azonosító: TOP-6.1.5-15-NY1-2016-00002					
Projekt címe: „Gazdaságfejlesztést és munkaerő-mobilitás ösztönzését szolgáló közlekedésfejlesztés Nyíregyháza délkeleti és délnyugati területein”					
Terv tárgya: Nyíregyháza, Rókabokori út kiépítése					
Szakág: Úttervezés		Méretarány: M = 1:500		Terv fajta: KIVITELI	
Részművelet: Táblakonszignáció Rókabokori út				Rajzszám: A1C1_10_K_V01	
Felelős Tervező: Horváth Zsolt KÉ-K/09-0777			Felelős Tervező: Tarcsai László KÉ-T/09-0880		
Tervezés irányító: Iski László		Tervezőmérnök: Mátis Péter		Tervezőmérnök: Gáva Dóra	
A terv a CÍVIS KOMPLEX MÉRNÖK Kft. szellemi tulajdona.					

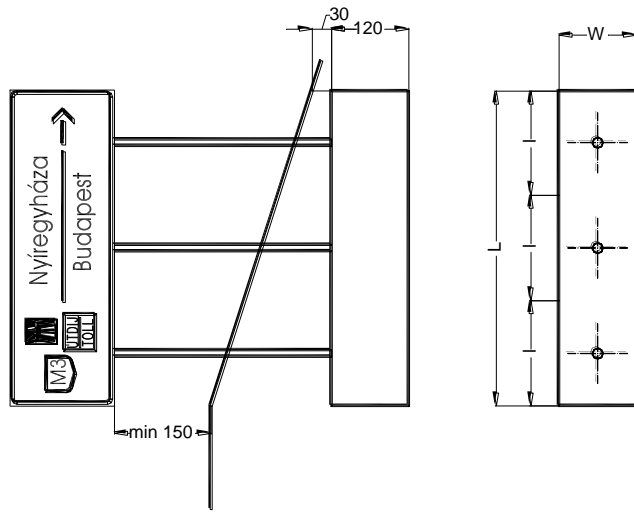
Nyíregyháza, Rókabokori út
(0+000 – 2+376 km sz.)

KÖZÚTI JELZŐTÁBLÁK TERVEI

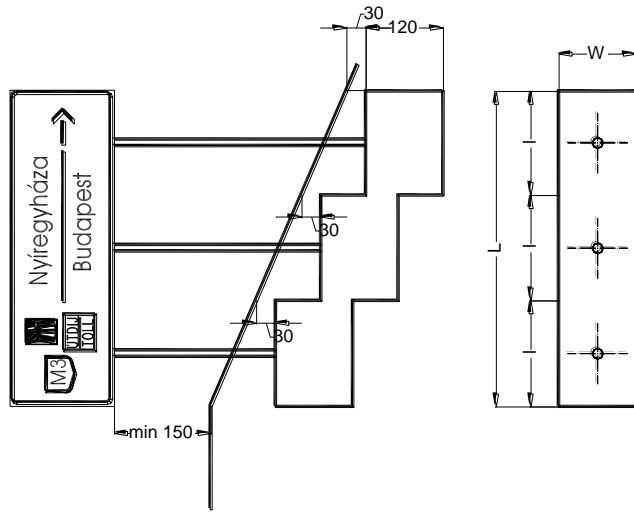
Alaptest típusok



Oszloponként különálló alaptest a tábla síkjára merőlegesen a tábla síkjával párhuzamosan



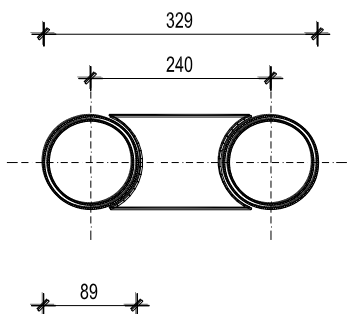
Egy tömbből álló azonos alapozási síkú alaptest a tábla síkjával párhuzamosan



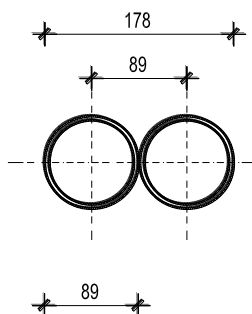
Egy tömbből álló lépcsős alapozási síkú alaptest a tábla síkjával párhuzamosan

Oszloptípusok

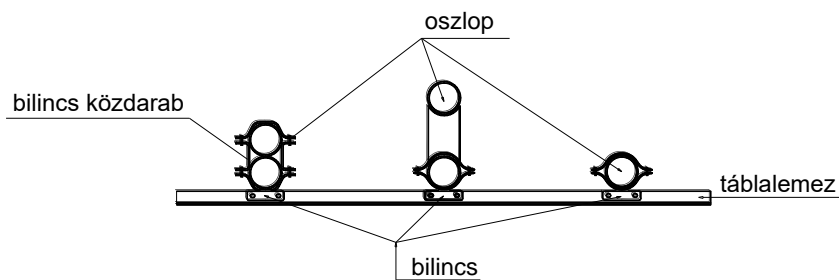
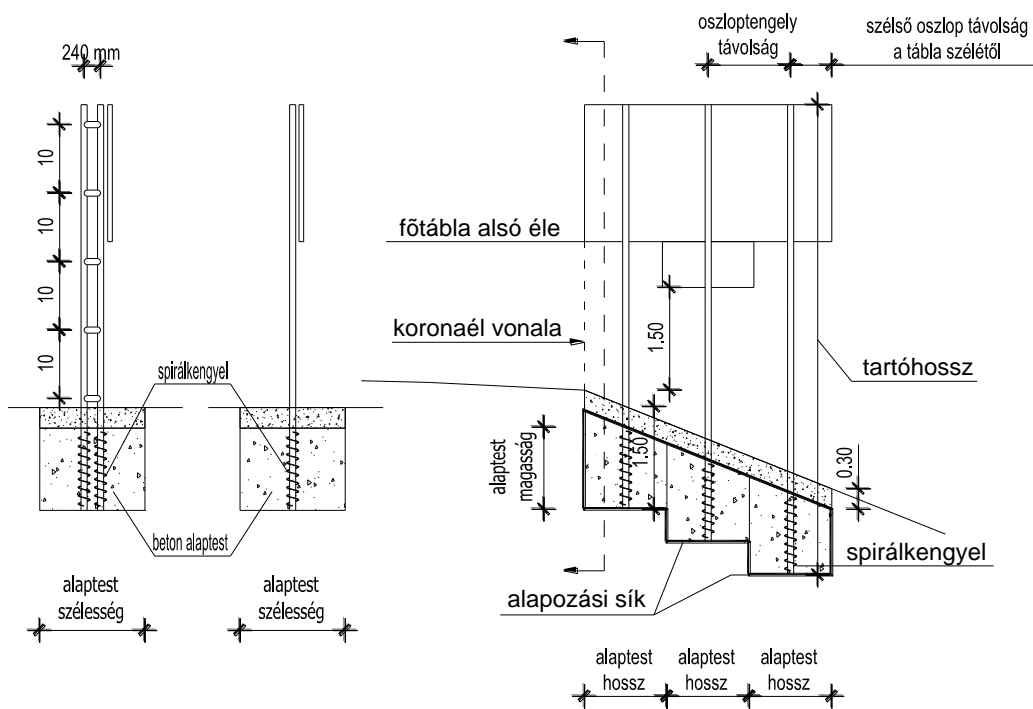
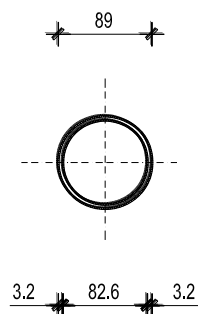
Távtartós



Kétcsőves



Egycsőves



A tábla helye:

Út	Szelvény	Oldal	Elhelyezés
Rókabokori út	1+617	jobb	útpálya mellett

Tartószerkezet fajtája: oszlop

Betűméret : 175 mm

Felirathosszak:

Felirat	Betűméret mm	Betűtípus	Hossz mm	Megjegyzés
Nyíregyháza	175	Normál	2538	

Táblafelület: 2,24 m²

Táblaelrendezés:



A tábla alapszíne: **fehér**

Alkalmazandó fóliaminőségek: **alap:
jelzések, feliratok:**

**1. típus (E.G.)
2. típus (H.I.G.)**

A tábla helye: Rókabokori út, 1+617 km. sz., jobb oldal

A főtábla alsó élének magassága : 90,97 m.

Táblafelület: 2,24 m²

Tartóoszlop méretezés:

sorszám	oszlop típus	acélcső mm	Hossz m
1.	egycsöves	89/3,2	3,70
2.	egycsöves	89/3,2	3,70

Összesítés:

átmérő mm	csőhossz m
89/3,2	7,40

Oszlopkiosztás:

A szélső oszlopok tengelyének távolsága a tábla szélétől : 0,32 m

Az oszlopok tengelyének távolsága egymástól : 0,65 m

Alapozás méretezés:

Alaptest típusa: Oszloponként különálló alaptest
a tábla síkjára merőlegesen

oszlop sorszám	A L alapozási sík	A P magasság m	T E szélesség m	S T hossz m	térfogat m ³
1.	87,87	1,20	0,50	0,51	0,30
2.	87,87	1,20	0,50	0,51	0,30
összesen					0,60

Spirálkengyelekből : 6,00 m

A tábla helye:

Út	Szelvény	Oldal	Elhelyezés
Rókabokori út	1+617	bal	útpálya mellett

Tartószerkezet fajtája: oszlop

Betűméret : 175 mm

Felirathosszak:

Felirat	Betűméret mm	Betűtípus	Hossz mm	Megjegyzés
Nyíregyháza	175	Normál	2538	

Táblafelület: 2,24 m²

Tábla elrendezés:



A tábla alapszíne: **fehér**

Alkalmazandó fóliaminőségek: **alap:
jelzések, feliratok:**

**1. típus (E.G.)
2. típus (H.I.G.)**

A tábla helye: Rókabokori út, 1+617 km. sz., jobb oldal

A főtábla alsó élének magassága : 90,97 m.

Táblafelület: 2,24 m²

Tartóoszlop méretezés:

sorszám	oszlop típus	acélcső mm	Hossz m
1.	egycsöves	89/3,2	3,70
2.	egycsöves	89/3,2	3,70

Összesítés:

átmérő mm	csőhossz m
89/3,2	7,40

Oszlopkiosztás:

A szélső oszlopok tengelyének távolsága a tábla szélétől : 0,32 m

Az oszlopok tengelyének távolsága egymástól : 0,65 m

Alapozás méretezés:

Alaptest típusa: Oszloponként különálló alaptest
a tábla síkjára merőlegesen

oszlop sorszám	A L alapozási sík	A P magasság m	T E szélesség m	S T hossz m	térfogat m ³
1.	87,87	1,20	0,50	0,51	0,30
2.	87,87	1,20	0,50	0,51	0,30
összesen					0,60

Spirálkengyelekből : 6,00 m

A tábla helye:

Út	Szelvény	Oldal	Elhelyezés
Rókabokori út	0+172	bal	útpálya mellett

Tartószerkezet fajtája: oszlop

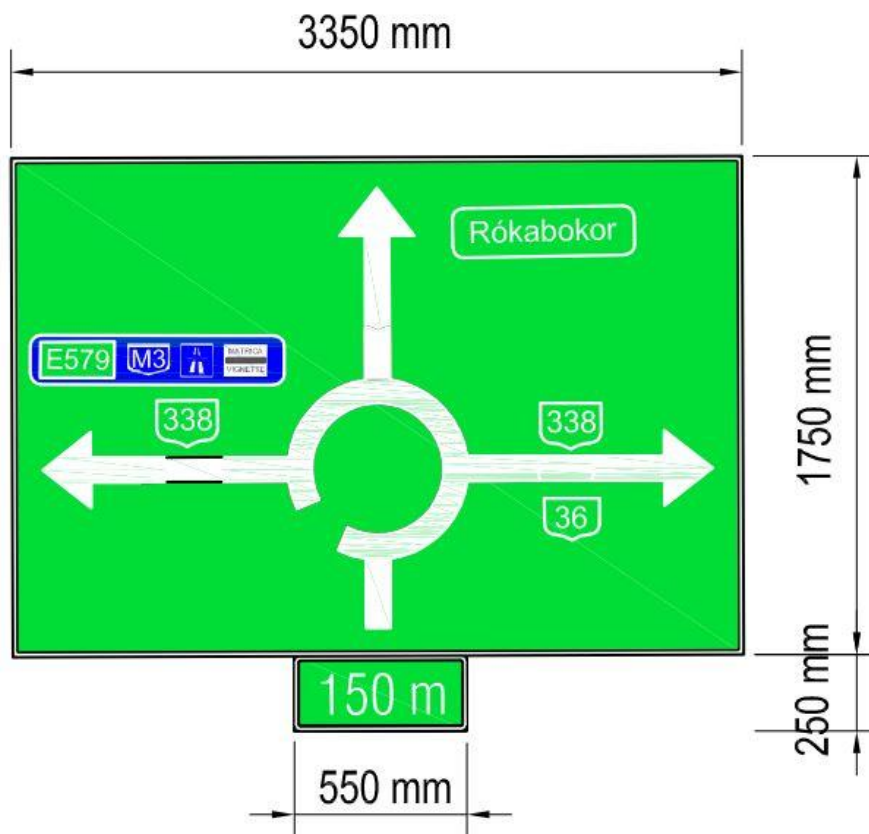
Betűméret : 210 mm

Felirathosszak:

Felirat	Betűméret mm	Betűtípus	Hossz mm	Megjegyzés
Rókabokor	210	Normál	1005	
338	210	Keskeny	335	
36	210	Keskeny	225	
M3	210	Keskeny	225	
autópálya, matrica	210	Keskeny	225	
E579	210	Keskeny	445	
150 m	175	Normál	405	

Táblafelület: 5,56 m²

Tábla elrendezés:



A tábla alapszíne: **zöld, helyi úticél betétje fehér**

Alkalmazandó fóliaminőségek: **alap:
jelzések, feliratok:**





**1. típus (E.G.)
2. típus (H.I.G.)**

Mennyiségek összesítő táblázata

Út	Szelvény	Tábla	Oszlop	Betonalap	Spirálkengyel
		(m ²)	Ø89 (m)	(m ³)	(m)
Rókabokori út	1+617	2,24	7,40	0,60	6,00
	1+617	2,24	7,40	0,60	6,00
	0+172	5,56	19,80	1,99	18,00
Összesen:	3 db	10,04	34,60	2,59	30,00

TÁBLAKONSZIGNÁCIÓ

Nyíregyháza, Rókabokori utca felújítása

Sorszám	Jelzéskép	Mennyiség	Szelvény
1.	 600 mm	2 db	0+928 jobb o. 1+301 bal o.
2.	 600 mm	8 db	0+231 jobb o. 0+491 bal o. 0+502 jobb o. 0+924 jobb o. 1+680 bal o. 1+690 jobb o. 2+360 bal o. 2+360 jobb o.
3.	 600 mm	1 db	1+694 bal o.
4.	 600 mm	2 db	1+737 jobb o. 2+352 bal o.